

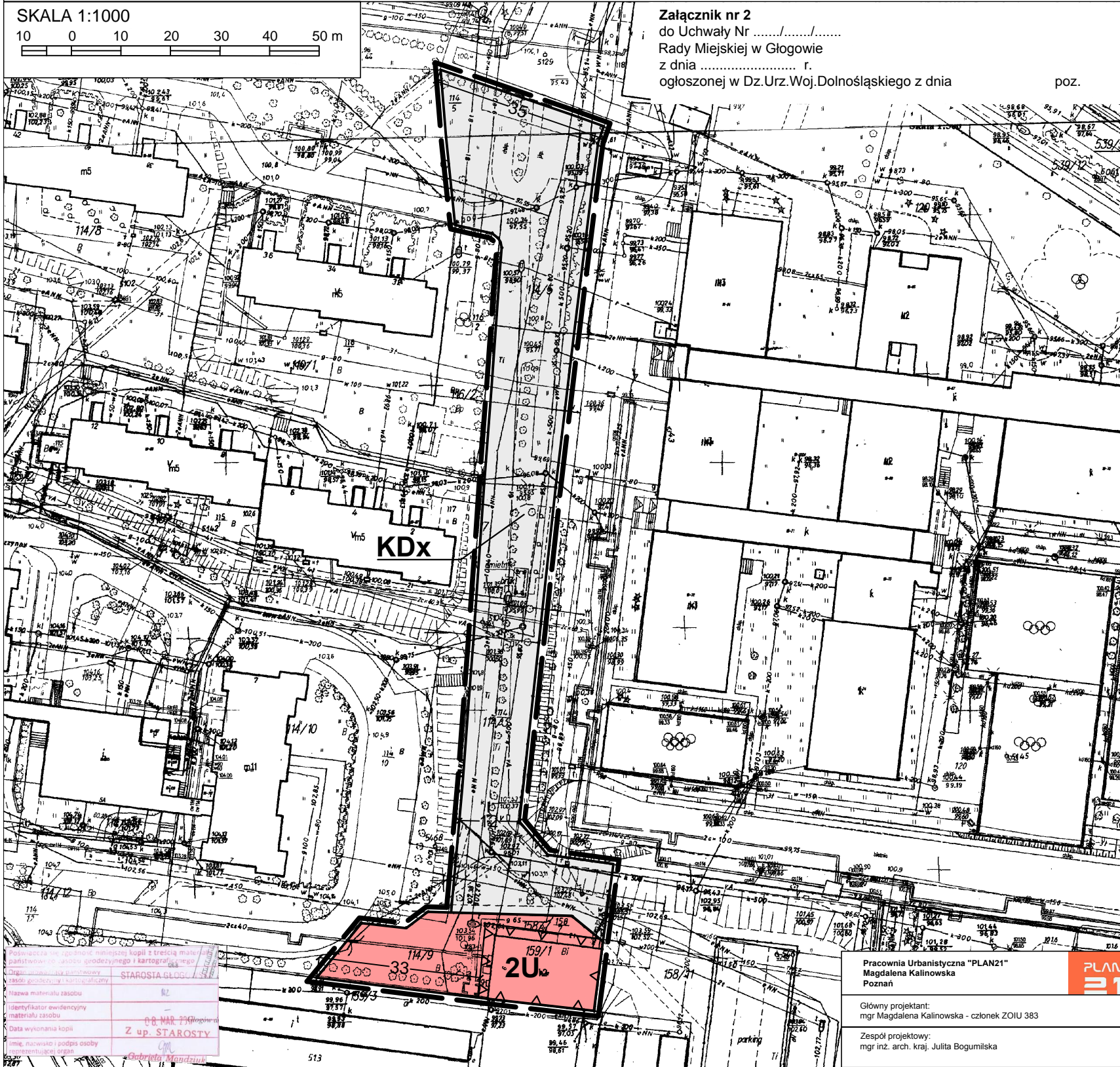
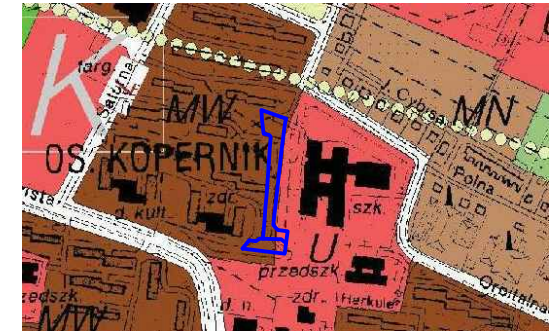
ZMIANA MIEJSCOWEGO PLANU ZAGOSPODAROWANIA PRZESTRZENNEGO OSIEDLA "KOPERNIKA" W GŁOGOWIE - ETAP I

SKALA 1:1000
 10 0 10 20 30 40 50 m




Załącznik nr 2
 do Uchwały Nr
 Rady Miejskiej w Głogowie
 z dnia r.
 ogłoszonej w Dz.Urz.Woj.Dolnośląskiego z dnia poz.

WYRYS ZE STUDIUM UWARUNKOWAŃ I KIERUNKÓW ZAGOSPODAROWANIA PRZESTRZENNEGO MIASTA GŁOGOWA WRAZ ZE ZMIANAMI







SKALA 1:10 000



OZNACZENIA:

-  GRANICA OPRACOWANIA ZMIANY MIEJSCOWEGO PLANU ZAGOSPODAROWANIA PRZESTRZENNEGO
-  MW TEREN ZABUDOWY MIESZKANIOWEJ WIELORODZINNEJ
-  U TEREN ZABUDOWY USŁUGOWEJ

OZNACZENIA:

-  GRANICA OBSZARU OBJĘTEGO ZMIANĄ PLANU
-  LINIE ROZGRANICZAJĄCE TERENY O RÓŻNYM PRZEZNACZENIU LUB RÓŻNYCH ZASADACH ZAGOSPODAROWANIA
-  NIEPRZEKRACZALNE LINIE ZABUDOWY
-  U TERENY ZABUDOWY USŁUGOWEJ
-  KDX TEREN CIĄGU PIESZO - JEZDNEGO
-  WYMIARY CHARAKTERYSTYCZNYCH ODLEGŁOŚCI

INFORMACJE:

-  OBSZAR OBJĘTY ZMIANĄ PLANU POŁOŻONY JEST W GRANICACH: - UDOKUMENTOWANEGO ZŁOŻA RUDY MIEDZI "GŁOGÓW" NR 6437

Starosta Głogów
 08 MAR 2014
 Z up. STAROSTY

Pracownia Urbanistyczna "PLAN21"
 Magdalena Kalinowska
 Poznań
 Główny projektant:
 mgr Magdalena Kalinowska - członek ZOIU 383
 Zespół projektowy:
 mgr inż. arch. kraj. Julita Bogumińska