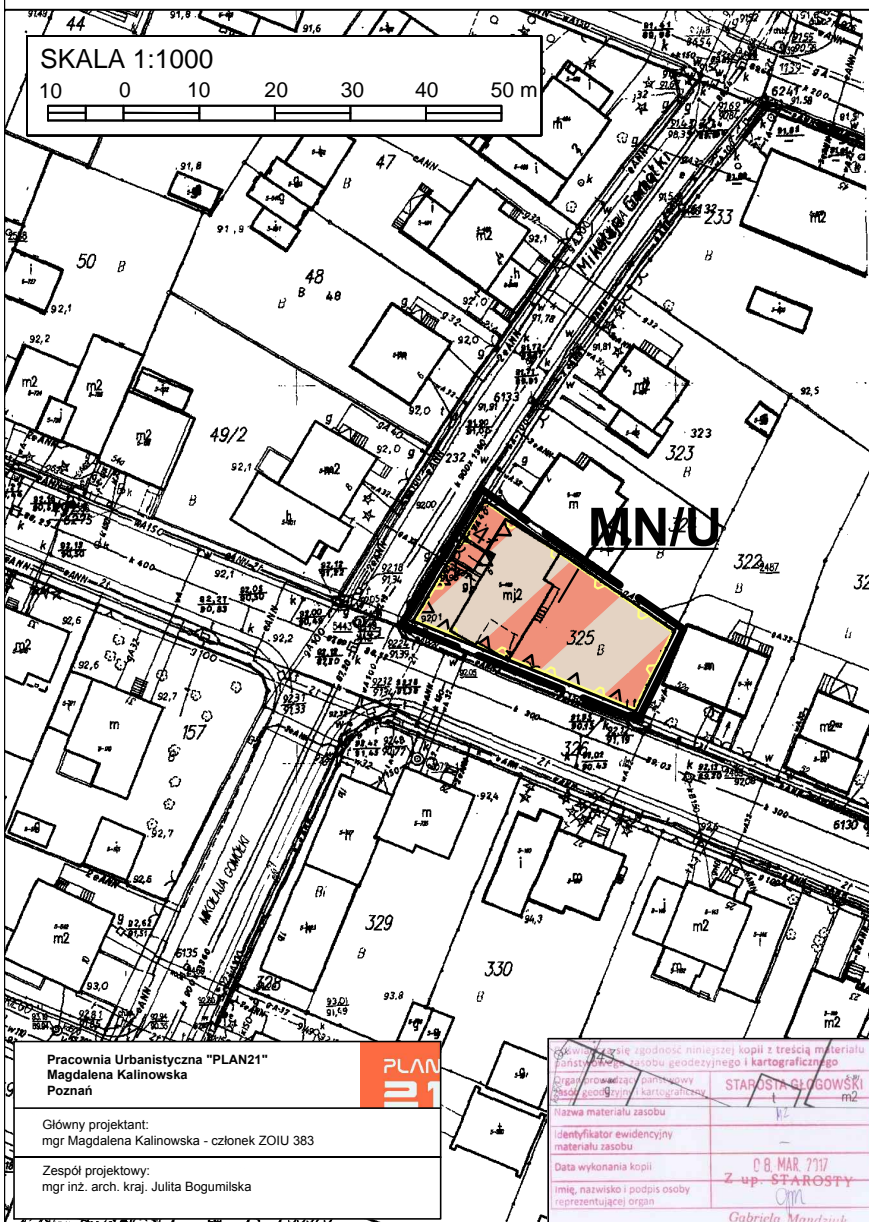
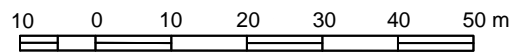


# ZMIANA MIEJSCOWEGO PLANU ZAGOSPODAROWANIA PRZESTRZENNEGO TERENU OSIEDLA "CHROBRY - T. KOŚCIUSZKI" W GŁOGOWIE

SKALA 1:1000



Załącznik nr 1

do Uchwały Nr ...../...../.....

Rady Miejskiej w Głogowie

z dnia ..... r.

ogłoszonej w Dz.Urz.Woj.Dolnośląskiego z dnia .....

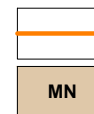
poz.

## WYRYS ZE ZMIANY STUDIUM UWARUNKOWAŃ I KIERUNKÓW ZAGOSPODAROWANIA PRZESTRZENNEGO MIASTA GŁOGOWA

skala 1:10 000



OZNACZENIA:



GRANICA OBSZARU OBJĘTEGO ZMIANĄ MIEJSCOWEGO PLANU ZAGOSPODAROWANIA PRZESTRZENNEGO

TEREN ZABUDOWY MIESZKANIOWEJ JEDNORODZINNEJ

### OZNACZENIA



GRANICA OBSZARU OBJĘTEGO ZMIANĄ PLANU



LINIE ROZGRANICZAJĄCE TERENY O RÓŻNYM PRZEZNACZENIU LUB RÓŻNYCH ZASADACH ZAGOSPODAROWANIA



NIEPRZEKACZALNE LINIE ZABUDOWY



TEREN ZABUDOWY MIESZKANIOWEJ JEDNORODZINNEJ Z DOPUSZCZENIEM ZABUDOWY USŁUGOWEJ



LINIE WYMIAROWE



GRANICA PASA KRAJOBRAZOWEGO ZESPOŁU URBANISTYCZNO - KRAJOBRAZOWEGO GŁOGOWA, OBJĘTEGO WPISEM DO REJESTRU ZABYTKÓW NR A/2642/2178 DECYZJĄ Z DNIA 31.03.1975R.

### INFORMACJE:



OBSZAR OBJĘTY ZMIANĄ PLANU POŁOŻONY JEST W GRANICACH: - udokumentowanego złoża rudy miedzi "Głogów" Nr 6437

Pracownia Urbanistyczna "PLAN21"  
Magdalena Kalinowska  
Poznań



Główny projektant:  
mgr Magdalena Kalinowska - członek ZOIU 383

Zespół projektowy:  
mgr inż. arch. kraj. Julita Bogumińska

Wzrost i użyteczność: zgodność niniejszej kopii z treścią materiału państwowego zasobu geodezyjnego i kartograficznego

Organ prowadzący państwowy zasób geodezyjny i kartograficzny

nazwa materiału zasobu

identyfikator ewidencyjny materiału zasobu

Data wykonania kopii

imię, nazwisko i podpis osoby reprezentującej organ

STAROSTA GŁOGOWSKI

m2

08 MAR 2017

Z up. STAROSTY

Gabriela Mandys