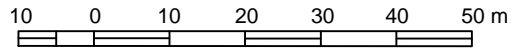


ZMIANA MIEJSCOWEGO PLANU ZAGOSPODAROWANIA PRZESTRZENNEGO OSIEDLA "KOPERNIKA" W GŁOGOWIE - ETAP I

SKALA 1:1000



Załącznik nr 1

do Uchwały Nr

Rady Miejskiej w Głogowie

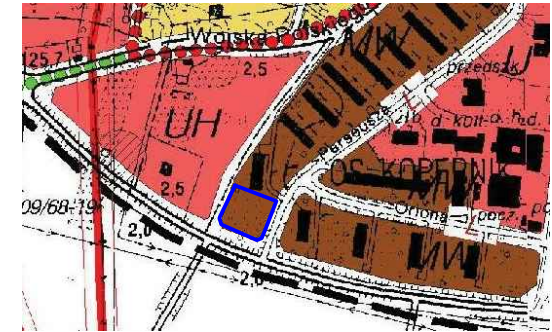
z dnia

ogłoszonej w Dz.Urz.Woj.Dolnośląskiego z dnia

poz.

WYRYS ZE STUDYUM UWARUNKOWAŃ I KIERUNKÓW ZAGOSPODAROWANIA PRZESTRZENNEGO MIASTA GŁOGOWA WRAZ ZE ZMIANAMI

SKALA 1:10 000



OZNACZENIA:

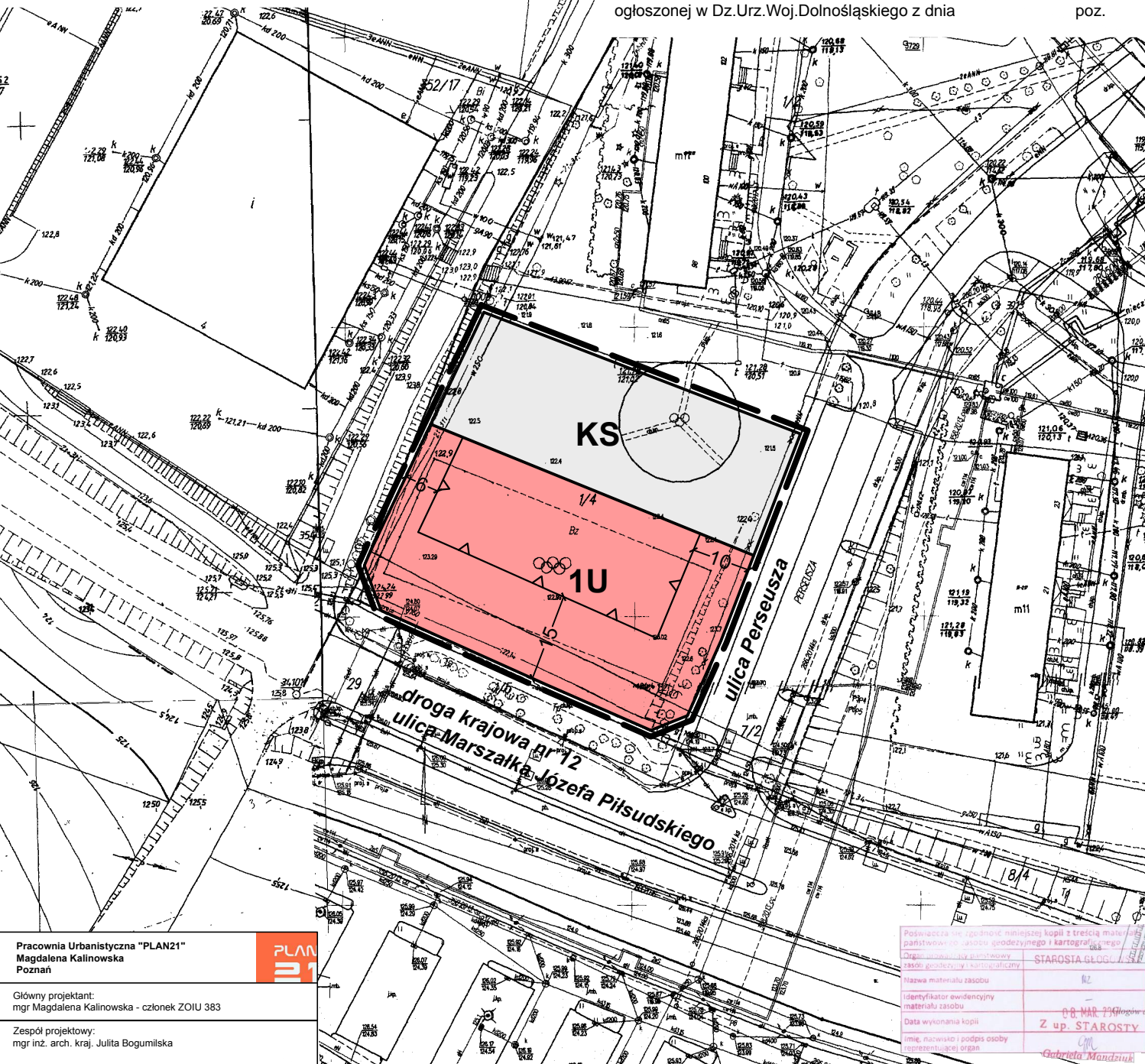
- GRANICA OPRAWOWANIA ZMIANY MIEJSCOWEGO PLANU ZAGOSPODAROWANIA PRZESTRZENNEGO
- TEREN ZABUDOWY MIESZKANIOWEJ WIELORODZINNEJ
- ISTNIEJĄCE I PROJEKTOWANE DROGI I ULICE LOKALNE
- ISTNIEJĄCE I PROJEKTOWANE DROGI I ULICE GŁÓWNE PRZYŚPIESZONE

OZNACZENIA:

- GRANICA OBSZARU OBJĘTEGO ZMIANĄ PLANU
- LINIE ROZGRANICZAJĄCE TERENY O RÓŻNYM PRZEZNACZENIU LUB RÓŻNYCH ZASADACH ZAGOSPODAROWANIA
- NIEPRZEKARCZALNE LINIE ZABUDOWY
- U TERENY ZABUDOWY USŁUGOWEJ
- KS TEREN OBSŁUGI KOMUNIKACJI SAMOCHODOWEJ - PARKINGI
- WYMIARY CHARAKTERYSTYCZNYCH ODLEGŁOŚCI

INFORMACJE:

- OBSZAR OBJĘTY ZMIANĄ PLANU POŁOŻONY JEST W GRANICACH: - UDOKUMENTOWANEGO ZŁOŻA RUDY MIEDZI "GŁOGÓW" NR 6437



Pracownia Urbanistyczna "PLAN21"
Magdalena Kalinowska
Poznań



Główny projektant:
mgr Magdalena Kalinowska - członek ZOUI 383

Zespół projektowy:
mgr inż. arch. Julita Bogumińska

Posiadać w całości i w części kopie z treścią materiału państwowego z zasobu geodezyjnego i kartograficznego
Organizacja państwowej
raszki geodezyjnej i kartograficznej
STAROSTA GŁOGÓW
Nazwa materiału zasobu
Identyfikator ewidencyjny
materiału zasobu
Data wykonania kopii
Imię, nazwisko i podpis osoby
prezentującej organ
08 MAR 2014
Z up. STAROSTY
Gabriela Mandziuk