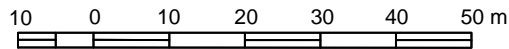


# ZMIANA MIEJSCOWEGO PLANU ZAGOSPODAROWANIA PRZESTRZENNEGO TERENU OSIEDLA "CHROBRY - T. KOŚCIUSZKI" W GŁOGOWIE

SKALA 1:1000



Pracownia Urbanistyczna "PLAN21"  
Magdalena Kalinowska  
Poznań



Główny projektant:  
mgr Magdalena Kalinowska - członek ZOIU 383

Zespół projektowy:  
mgr inż. arch. kraj. Julita Bogumińska

Załącznik nr 2

do Uchwały Nr ...../...../.....

Rady Miejskiej w Głogowie

z dnia ..... r.

ogłoszonej w Dz.Urz.Woj.Dolnośląskiego z dnia




poz.

## WYRYS ZE ZMIANY STUDIUM UWARUNKOWAŃ I KIERUNKÓW ZAGOSPODAROWANIA PRZESTRZENNEGO MIASTA GŁOGOWA



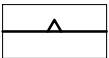

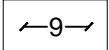

skala 1:10 000



OZNACZENIA:

-  GRANICA OBSZARU OBJĘTEGO ZMIANĄ MIEJSCOWEGO PLANU ZAGOSPODAROWANIA PRZESTRZENNEGO
-  MW TEREN ZABUDOWY MIESZKANIOWEJ WIELORODZINNEJ
-  ISTNIEJĄCE I PROJEKTOWANE DROGI ULICE ZBIORCZE

### OZNACZENIA

-  GRANICA OBSZARU OBJĘTEGO ZMIANĄ PLANU
-  LINIE ROZGRANICZAJĄCE TERENY O RÓŻNYM PRZEZNACZENIU LUB RÓŻNYCH ZASADACH ZAGOSPODAROWANIA
-  NIEPRZEKACZALNE LINIE ZABUDOWY
-  TEREN ZABUDOWY MIESZKANIOWEJ WIELORODZINNEJ Z DOPUSZCZENIEM ZABUDOWY USŁUGOWEJ
-  LINIE WYMIAROWE
-  GRANICA PASA KRAJOBRAZOWEGO ZESPOŁU URBANISTYCZNO - KRAJOBRAZOWEGO GŁOGOWA, OBJĘTEGO WPISEM DO REJESTRU ZABYTKÓW NR A/2642/2178 DECYZJĄ Z DNIA 31.03.1975R.

### INFORMACJE:

-  OBSZAR OBJĘTY ZMIANĄ PLANU POŁOŻONY JEST W GRANICACH:  
- udokumentowanego złoża rudy miedzi "Głogów" Nr 6437

Sprawdzenie zgodności niniejszej kopii z treścią materiału planistycznego zasobu geodezyjnego i kartograficznego	
Organ prowadzący planistyczny zasób geodezyjny i kartograficzny: STAROSTA GŁOGÓWSKI	
Nazwa materiału zasobu: MZ	
Identyfikator ewidencyjny materiału zasobu: MZ	
Data wykonania kopii: 08 MAR 2017	Z up. STAROSTY
Imię, nazwisko i podpis osoby reprezentującej organ: Gabriela Mandziuk	